

Ausfahrt des Solarmobil Vereins Erlangen am 8./9. Juli 2017

Organisation:
Solarmobil Verein Erlangen
Markus Dippold
Mobil: 0173/5793652

Hinweise und Bedingungen:

Für sein Fahrzeug ist jeder selbst verantwortlich.

Der Solarmobil Verein Erlangen übernimmt keine Haftung für Schäden an Fahrzeugen und Personen.

Mit der Teilnahme an der Ausfahrt erklären Sie sich mit diesen Bedingungen einverstanden.

Achtung:

Vegetarisches Grillgut bitte selbst mitbringen (Hintergrund ist, dass die Leute selbst am besten wissen, was schmeckt; wir hatten mit gekauften vegetarischen Sachen schon ... naja ... eher weniger gute Erfahrungen gemacht, was die Geschmäcker betrifft).

Für die Carnivoren gibt es Steaks und Bratwürste.

Getränke werden gestellt (Mineralwasser spritzig und medium, Apfelschorle, ACE-Saft, abends beim Grillen diverse Biere).

Eine Kühlmöglichkeit ist vorhanden, in einem Auto gibt es einen 30l Kompressorkühlschrank.

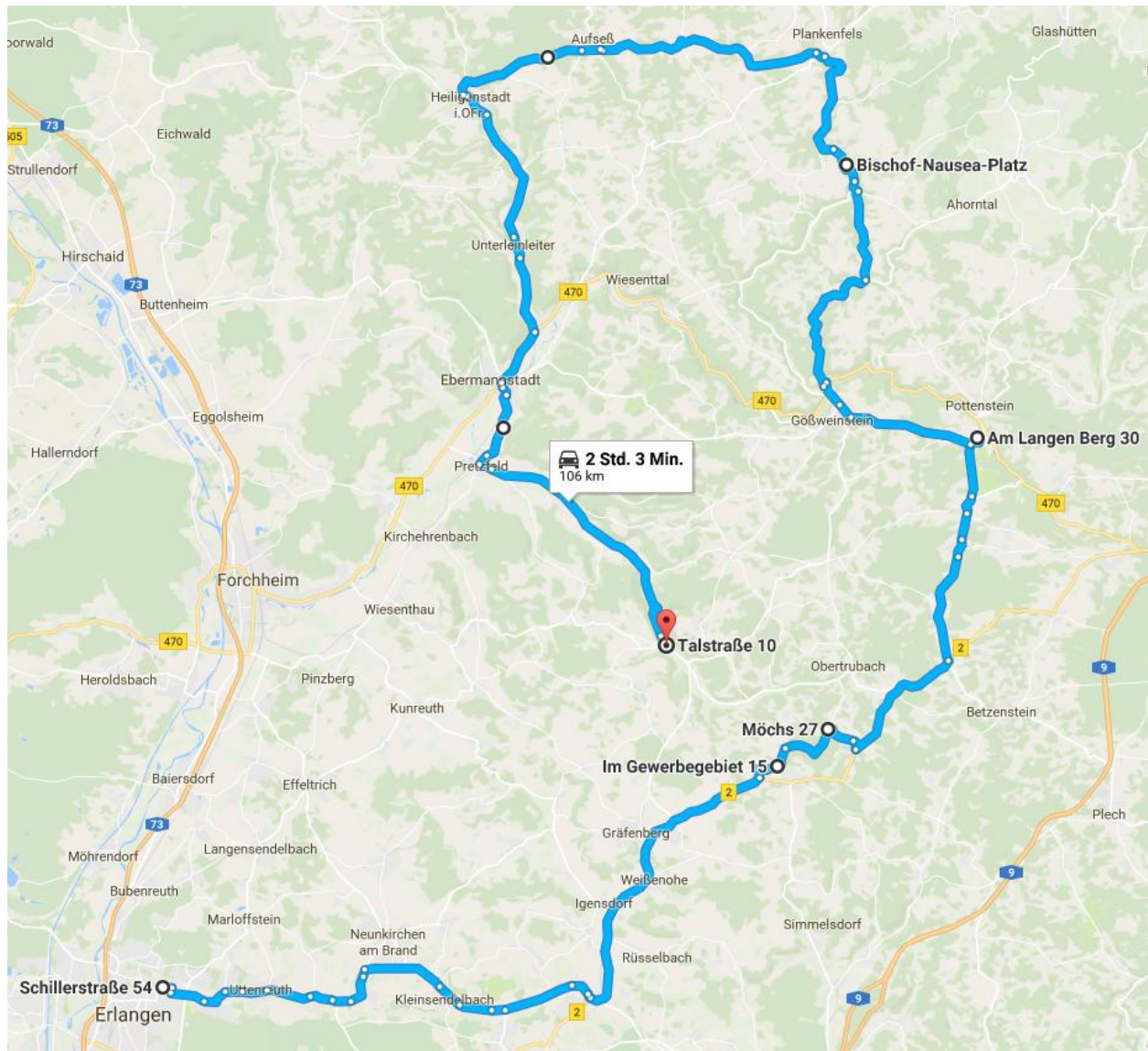
Übernachtungsmöglichkeiten:

- Zimmer in der Pension Mühle
- Im „Baumhaus“ des Spielplatzes nebenan
- auf oder unter dem Trampolin
- in den (größeren) Betonröhren des Spielplatzes
- Zelt
- Auto
- ...

Sonstiges:

- E-Fun-Park:
Geplant ist, ein kleines Rennen mit mindestens 4 Leuten zu fahren, dann kostet das Ticket nur € 11,90 (Selbstzahlung).
Wer will, kann auch Segway fahren, was immer beliebt.
- Wildpark Hundshaupten:
Eintritt übernimmt der Verein
- Mittagessen am Sonntag in Weißenhohe: Selbstzahlung

Route Samstag:



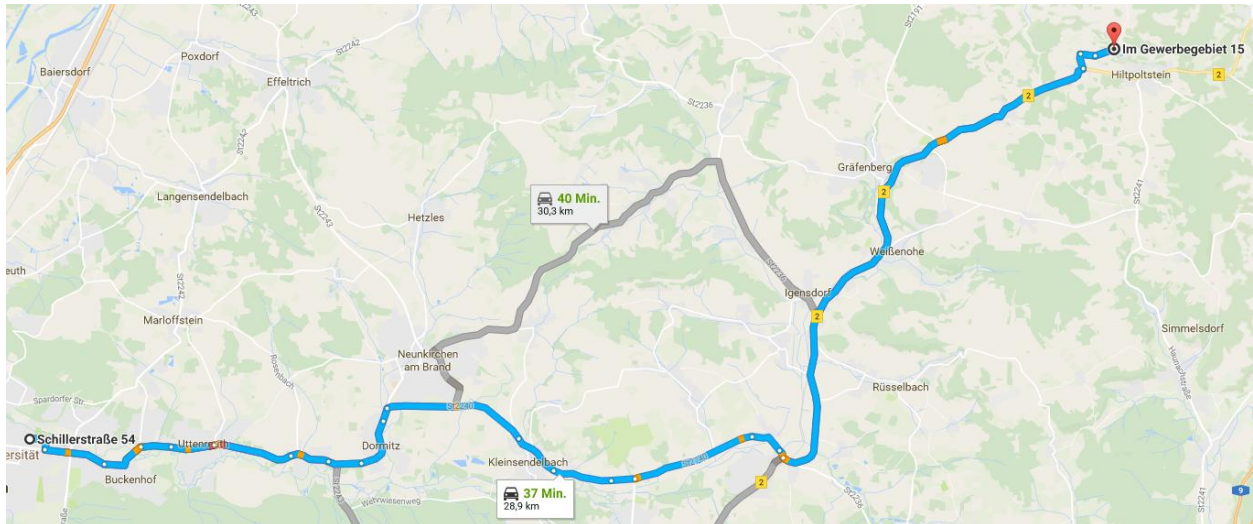
Wegpunkt 1:

- 91054 Erlangen, Schillerstraße 54
- Lademöglichkeiten: 6x Schuko, 6x CEE blau; je eine gegenüberliegende Schuko und CEE blau können gemeinsam mit insgesamt 16A belastet werden
- Start: 10 Uhr
- Ziel: Im Gewerbegebiet 15, 91355 Hiltspoltstein

Wegpunkt 2:

Die Zieladresse genau im Navi eingeben, damit man nicht in Hiltpoltstein (nur zwei T) südlich von Nürnberg Richtung München landet.

Die Fahrt erfolgt einfach nach Osten aus Erlangen heraus, über die St2240 und St2740, dann weiter auf der B2.

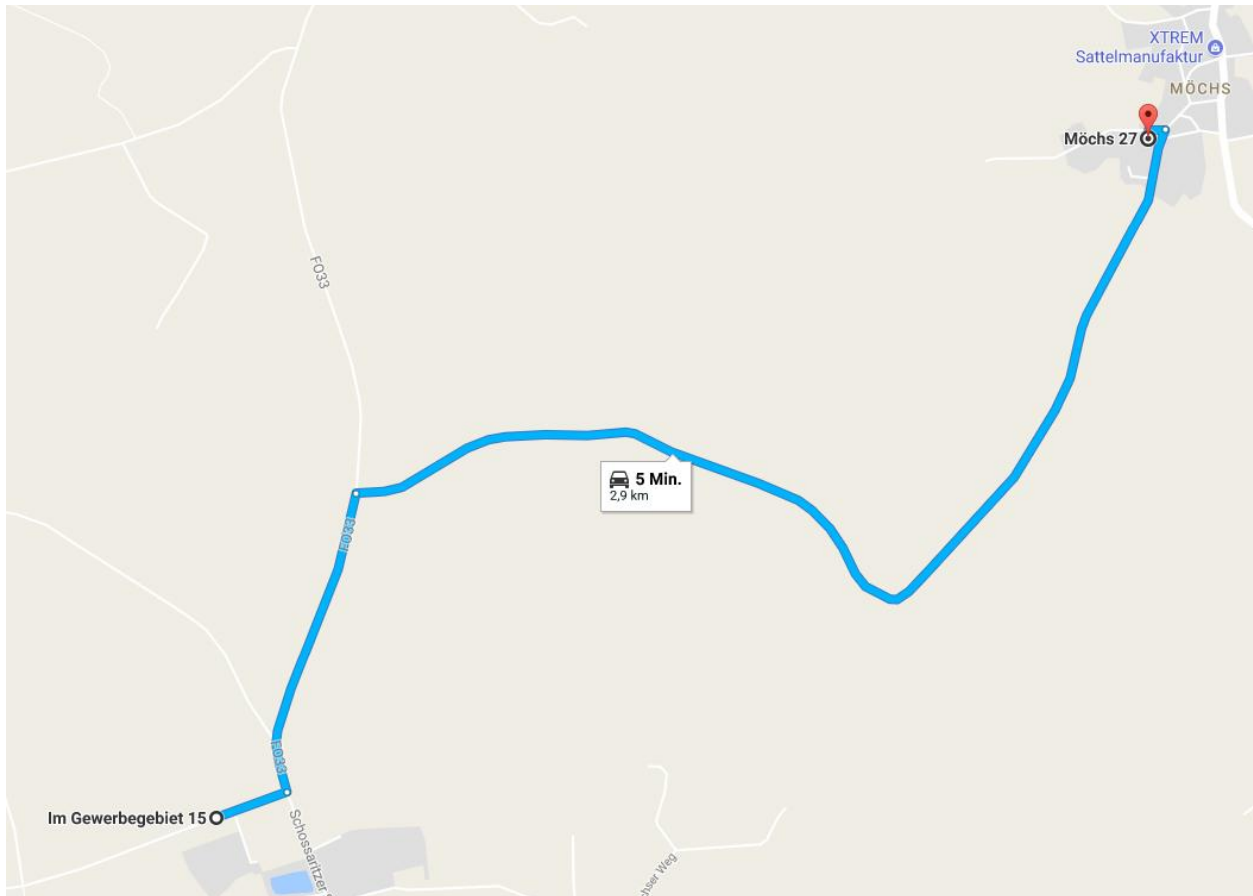


- Im Gewerbegebiet 15, 91355 Hiltpoltstein
- Ankunft: ca. 10:45 Uhr
- Distanz: ca. 30km
- Lademöglichkeiten:
Park&Charge-Säule mit 1x Schuko, 1x CEE blau, 2x CEE16 rot; Unterverteiler wird gestellt
weitere Lademöglichkeiten werden eingerichtet
- Start: 12 Uhr
- Ziel: Möchs 27, 91355 Hiltpoltstein

In Hiltpoltstein haben wir eine ca. einstündige Führung durch die Biomasse-Anlage von Naturstrom.

Wegpunkt 3:

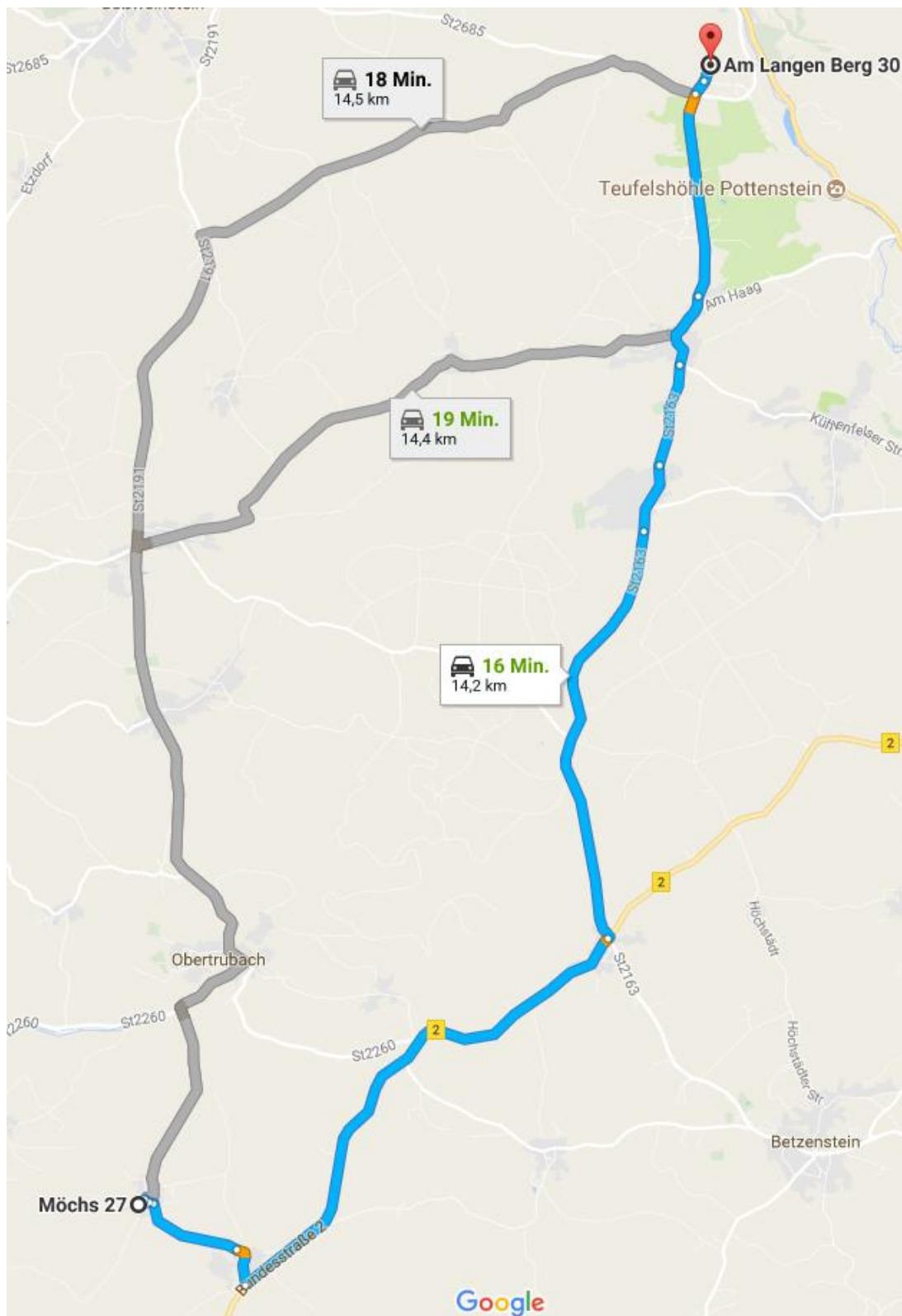
Die nächste Etappe zum Motorrad-Museum ist nur ein kurzes Wegstück von ca. 3km.



- Möchs 27, 91355 Hiltoltstein
- Ankunft: ca. 12:15 Uhr
- Distanz: ca. 3km
- Lademöglichkeiten: keine
- Start: 13:30 Uhr
- Ziel: Am Langen Berg 30, 91278 Pottenstein

Im Motorrad-Museum ist ein Aufenthalt von ca. 1 Stunde geplant.

Wegpunkt 4:



Nach dem Museum fahren wir nach Pottenstein zum E-Fun-Park.
Hier überlasse ich es jedem selbst, seine bevorzugte Route zu fahren.

Der E-Fun-Park hat offiziell die Hausnummer 28, aber die Markerposition mit Nr. 30 entspricht eher der tatsächlichen Position.

Es geht folgendermaßen:

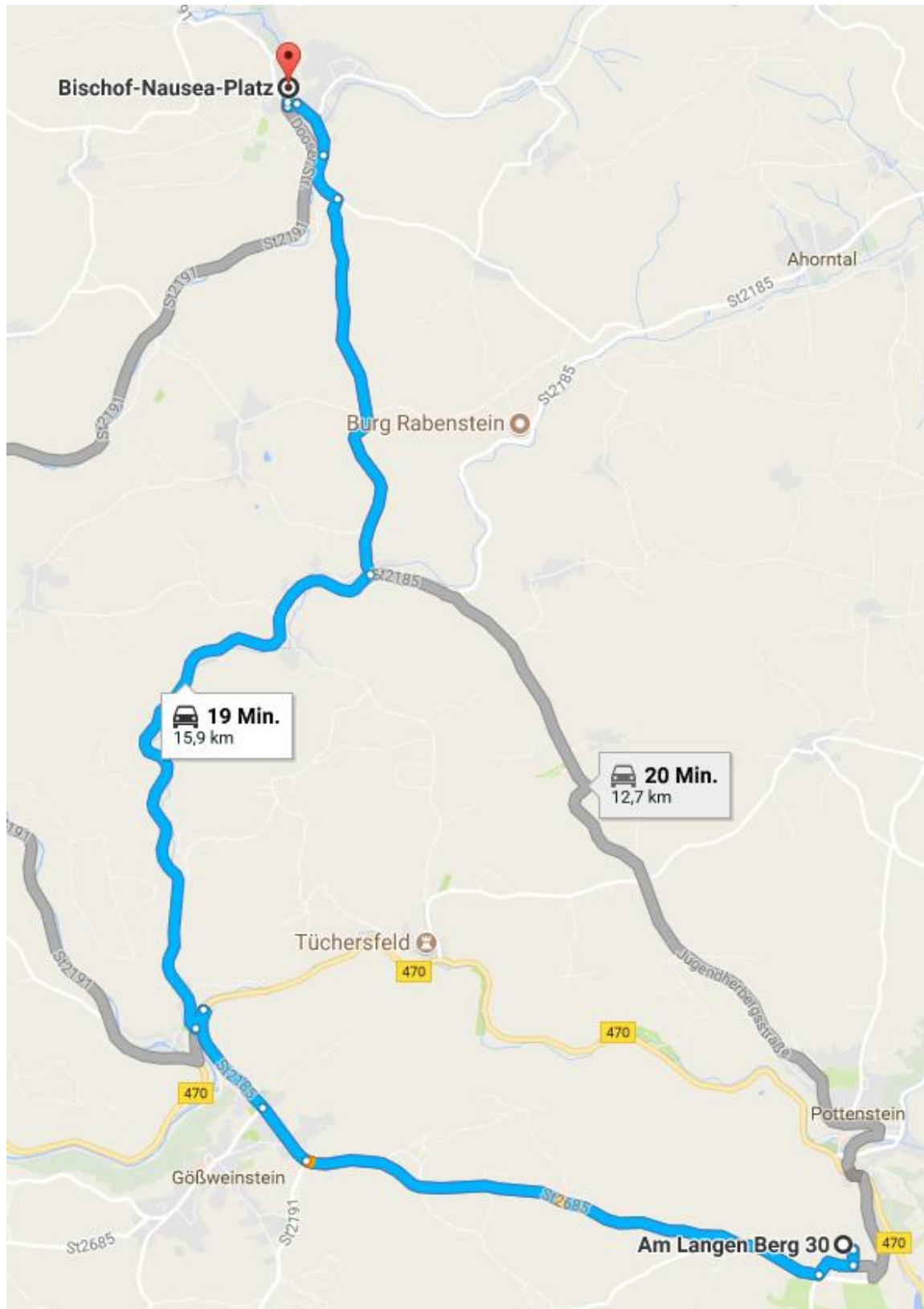
1. blaue Route:
Zunächst die B2 weiterfahren, dann in Leupoldstein nach links auf die St2163 und im Prinzip immer gerade weiter bis zum E-Fun-Park.
2. obere graue Strecke mit 18 Minuten:
Nach Norden über Obertrubach über die FO20, gerade weiter nach Stadelhofen über die St2191. Dort rechts abbiegen Richtung Sachsendorf, weiter nach Siegmansbrunn, hier wieder rechts abbiegen Richtung Pottenstein. Nach ca. 500m geht es nach links rein zum E-Fun-Park.
3. Wer will, kann natürlich auch die mittlere graue Strecke benutzen.

Nr. 2 dürfte die landschaftlich reizvollere Strecke sein.
Egal wie, es sind ca. 15km, gibt sich alles nichts.

- Am Langen Berg 30, 91278 Pottenstein
- Ankunft: ca. 14:00 Uhr
- Distanz: ca. 15-20km
- Lademöglichkeiten: 2x CEE rot 11kW, 1x Schuko; Unterverteiler wird gestellt
- Start: 15:30 Uhr
- *Ziel: Bischof-Nausea-Platz, 91344 Waischenfeld*

Beim E-Fun-Park gibt es die Möglichkeit, was zu essen und zu trinken.
Wir wollen dort mit den E-Karts fahren.

Wegpunkt 5:



Es gibt wieder zwei Streckenalternativen:

1. blaue Strecke:

Vom E-Fun-Park weg zur Hauptstraße, dort rechts abbiegen und über die St2685 nach Behringersmühle. Wenn man dort runter zur B470 kommt, links abbiegen und gleich die nächste Möglichkeit (nach ca. 100m) wieder nach rechts Richtung auf die St2185 Richtung Oberailsfeld abbiegen. In Oberailsfeld nach links abbiegen nach Waischenfeld.

2. rechte graue Strecke:

Etwas verzwickter als Nr. 1: Vom E-Fun-Park weg nach links auf die Hauptstraße abbiegen und runter in den Ort Pottenstein fahren. Nach links auf die B470 abbiegen und sofort wieder (50m) nach rechts in den Ort rein. Erstmal gerade über die nächste Kreuzung und weiter am Stadtgraben entlang. Ca. 50m nach einer Brücke über den Stadtgraben, das Wasser ist jetzt rechts, nach links abbiegen (Bayreuther Berg, Richtung Jugendherberge). Es geht den Berg hoch, oben kommt rechts die Jugendherberge, immer weiter gerade aus über Weidmannsesee, bis man in Oberailsfeld ankommt. Hier dann nach rechts Richtung Waischenfeld abbiegen.

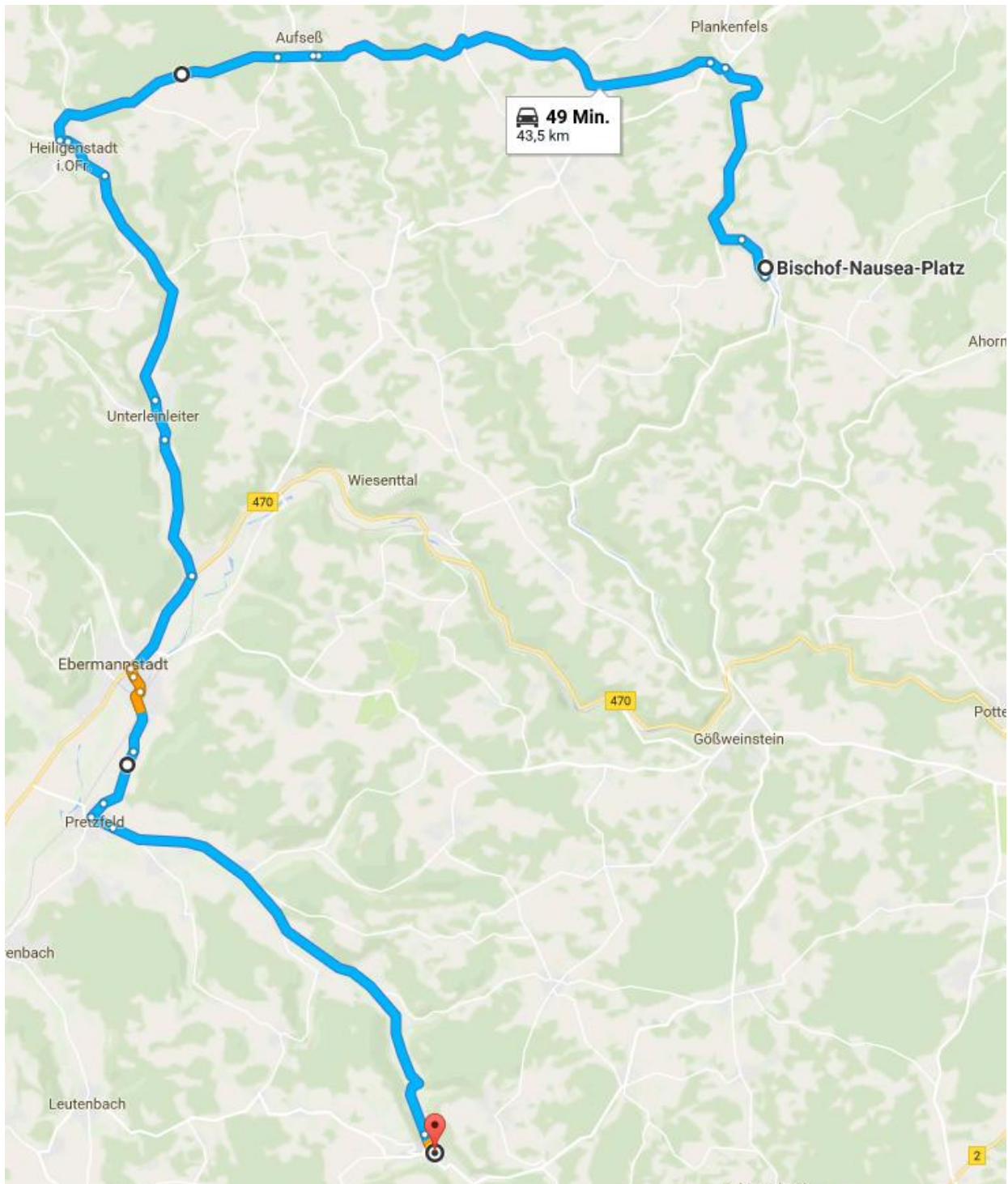
Die Entfernung beider Strecken ist rund 15-20km.

Beide Alternativen haben ihre Reize. Nr. 1 ist durch das Tal, Nr. 2 mehr auf der Anhöhe.

- Bischof-Nausea-Platz, 91344 Waischenfeld
- Ankunft: ca. 16:00 Uhr
- Distanz: ca. 15-20km
- Lademöglichkeiten: 2x 22kW Typ2, 2x Schuko; es kann jeweils entweder die Schuko oder die Typ2 an einer Seite genutzt werden; ein Typ2-CEE-Adapter wird gestellt, Unterverteiler wird gestellt
- Start: 17:30 Uhr
- Ziel: *Talstraße 10, 91349 Eglolfstein*

In Waischenfeld dann Spaziergang (viele Treppen) hoch zur Burg, Kaffee trinken, Aussicht genießen.

Wegpunkt 6:



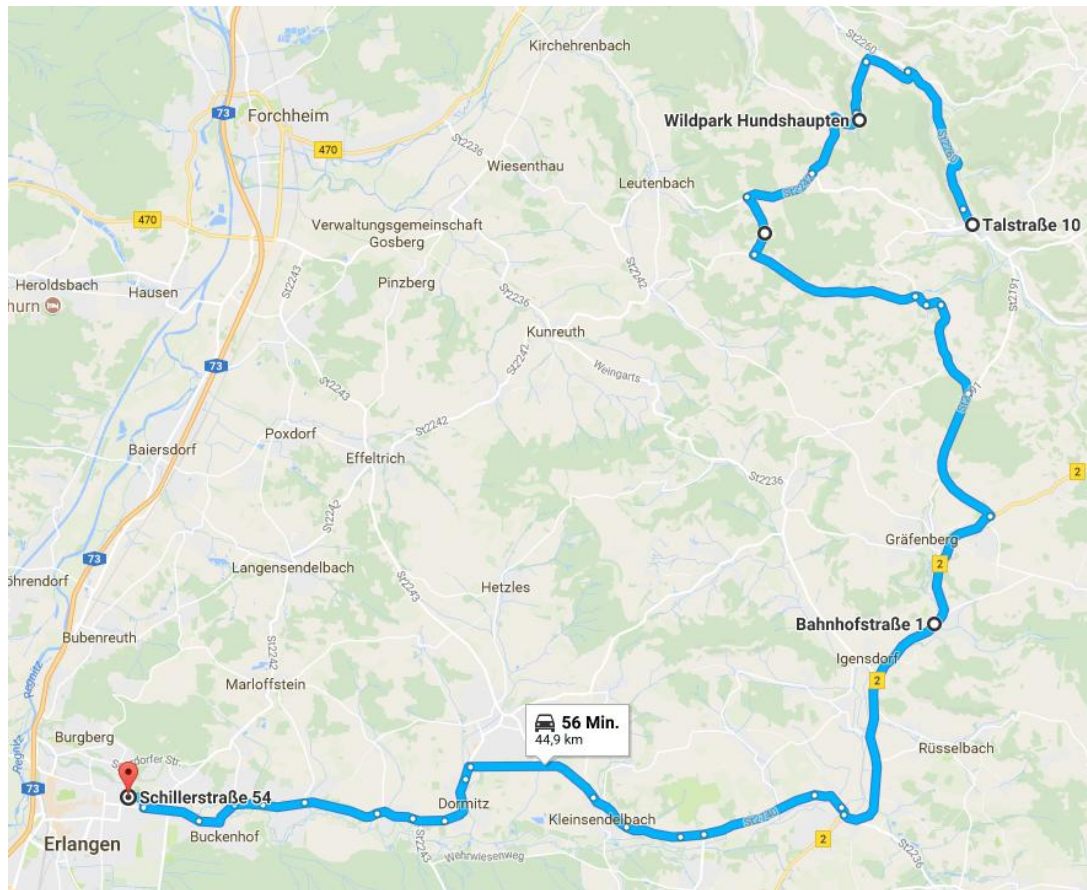
Damit es nicht zu langweilig wird und wir nicht praktisch die gleiche längere Teilstrecke zurückfahren, folgender Vorschlag:
Nach Norden die St2191 zunächst weiter Richtung Plankenfels/Bayreuth. Bei einer Einmündung (mehr oder weniger, gegenüber geht es in den Weiler) kurz vor Plankenfels endet die St2191.

Wir biegen nach links ab auf die St2188 Richtung Aufseß. Gerade weiterfahren bis nach Heiligenstadt. Kurz vor Heiligenstadt nach links abbiegen, um auch nach Heiligenstadt zu kommen. Weiterfahren bis man durch Gasseldorf kommt. Danach geht es nach rechts auf die B470 Richtung Ebermannstadt. In der Ortsmitte (3. Kreuzungs-Ampel nach dem Ortsschild, richtig mitzählen) von Ebermannstadt nach links abbiegen (Richtung Bahnhof, Pretzfeld). Dann geht es etwas den Berg hoch, schöne Aussichten bis wir in Pretzfeld ankommen. An der Kreuzung bei der Kirche (Kopfsteinpflaster) nach links abbiegen Richtung Egloffstein. Jetzt immer weiter gerade aus. In Egloffstein geht es über eine kleine Kuppe, dann den Berg runter, man kann schon links die Bäckerei und die Pension Mühle sehen. Die Einfahrt rein, über die kleine Brücke, wir parken auf dem hinteren größeren Parkplatz. Zwei Stellplätze mit Lademöglichkeiten gibt es vorne vor der Brücke an der alten Park&Charge-Box.

- Talstraße 10, 91349 Egloffstein
- Ankunft: ca. 18:30 Uhr
- Distanz: ca. 45km
- Lademöglichkeiten: 1x 11kW Typ2, 1x 3.7kW Typ2, 1x CEE16 rot, 1x CEE blau, 3x Schuko (sofern die Sicherungen alle mitspielen)

Am Abend wird in Egloffstein gegrillt.

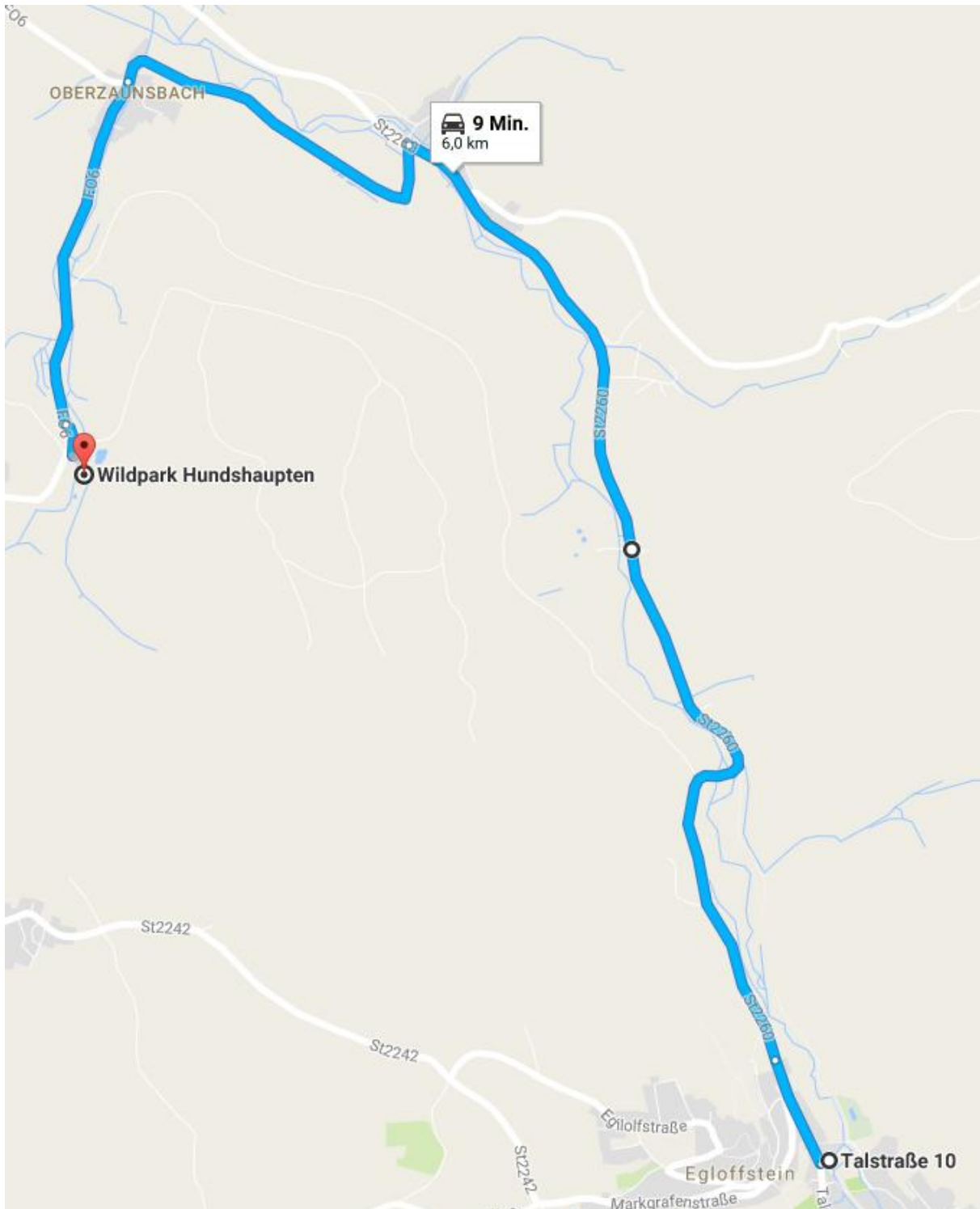
Route Sonntag:



Wegpunkt 1:

- Talstraße 10, 91349 Eglolfstein
- Lademöglichkeiten: 1x 11kW Typ2, 1x 3.7kW Typ2, 1x CEE16 rot, 1x CEE blau, 3x Schuko (sofern die Sicherungen alle mitspielen)
- Start: 10 Uhr
- Ziel: Hundshaupten 62, 91349 Eglolfstein

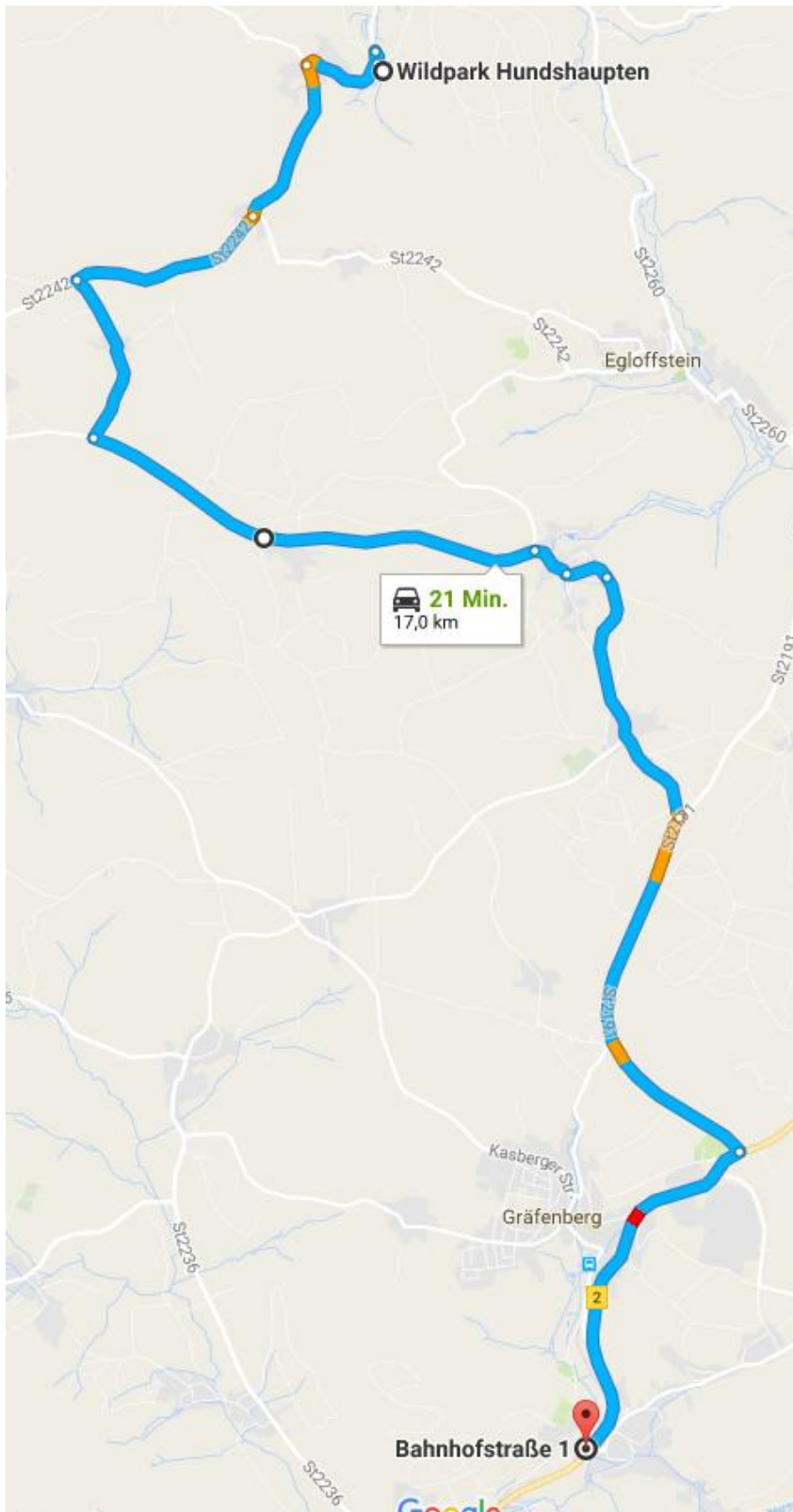
Wegpunkt 2:



In Hundshaupten machen wir einen ausgedehnten Spaziergang durch den Wildpark, um das Frühstück wieder abzutrainieren.

- Hundshaupten 62, 91349 Egloffstein
- Ankunft: ca. 10:15 Uhr
- Distanz: 6km
- Lademöglichkeiten: keine
- Start: 12:30 Uhr
- *Ziel: Bahnhofstraße 1, 91367 Weißenhohe*

Wegpunkt 3:



In Weißenhohe machen wir bei der Fa. iKratos Halt.

Wir fahren von Wildpark in den Ort Hundshaupten rein. Im Ort nach links abbiegen nach Hundsboden auf die St2242. Ca. 1km hinter Hundsboden nach links abbiegen Richtung Seidmar. Ein Stück nach Seidmar kommt eine Einmündung, wir biegen nach links ab auf die FO36 Richtung Thuisbrunn. Durch Thuisbrunn durch, auf der Hauptstraße, die zur FO32 wird, bleiben und durch Hohenschwärz fahren. Dann kommt wieder eine Einmündung, wir biegen nach rechts ab auf die St2191 Richtung Gräfenberg. Wir bleiben auf der Hauptstraße (an sich nur an Gräfenberg vorbei) und biegen an der nächsten Einmündung nach rechts ab auf die B2 Richtung Weißenhohe. Die Bahnhofstraße liegt direkt rechts neben der B2.

- Bahnhofstraße 1, 91367 Weißenhohe
- Ankunft: ca. 10:15 Uhr
- Distanz: ca. 17km
- Lademöglichkeiten: diverse Schukos und CEEs, 1x 11kW Typ2
- Start: 12:30 Uhr
- *Ziel: Schillerstraße 54, 91054 Erlangen*

In Weißenhohe Mittagessen im Wirtshaus Klosterbrauerei (Selbstzahlung).
Danach Rückfahrt nach Erlangen in die Schillerstraße (ca. 22km).